

ROZPORZĄDZENIE NR 20./20.
WOJEWODY WIELKOPOLSKIEGO
z dnia 10 czerwca 2020 r.

**w sprawie zwalczania zgnilca amerykańskiego pszczoł na terenie powiatów
śremskiego i kościańskiego**

Na podstawie art. 46 ust. 3 pkt 1, pkt 3 lit. b, pkt 4 ustawy z dnia 11 marca 2004 r. o ochronie zdrowia zwierząt oraz zwalczaniu chorób zakaźnych zwierząt (Dz. U. z 2018 r. poz. 1967 i z 2020 r. poz. 148 i 285) oraz § 7 ust. 1 pkt 1 i 2, ust. 2, ust. 3 rozporządzenia Ministra Rolnictwa i Rozwoju Wsi z dnia 11 lipca 2016 r. w sprawie zwalczania zgnilca amerykańskiego pszczoł (Dz. U. z 2016 r. poz. 1123) w związku ze stwierdzeniem ogniska choroby – zgnilca amerykańskiego pszczoł na terenie powiatu śremskiego w miejscowości Błociszewo, zarządza się, co następuje:

§ 1. Za obszar zapowietrzony zgnilcem amerykańskim pszczoł, zwany dalej obszarem zapowietrzonym, uznaje się teren ograniczony:

- od północy – od granicy z powiatem kościańskim, drogą powiatową 4067 Donatowo-Kopyta do przecięcia z drogą wojewódzką 310. Następnie poprzez działki nr 19, 21 do kanału Szymanowo-Grzybno wzdłuż działki nr 144/22 do drogi powiatowej 2463 Grabianowo - Brodnica, przez działki nr 145/2, 146/2, 127, 128 wzdłuż zabudowań w miejscowości Górka do drogi powiatowej 4064 Boreczek-Przylepki. Następnie wzdłuż drogi powiatowej 4064 do miejscowości Boreczek, następnie przez działkę nr 1/3 do działki nr 13, przez działkę nr 20/22 wzdłuż działki nr 56/9,
- od wschodu – przecina działki nr 58/3, 17/1, wzdłuż działki nr 18/2 do miejscowości Śrem, wzdłuż rzeki Warty do ulicy Kilińskiego, przecina ulicę Przemysławą do ulicy Grunwaldzkiej, następnie przecina ulicę Chłapowskiego do ulicy Jeziornej a następnie do drogi powiatowej 4075, przecina działki nr 79, 80 do drogi przez miejscowość Pełczyn, przecina kanał Kadzewo-Bodzyniewo do drogi powiatowej 4073,
- od południa – przecina działkę nr 87/6 do kanału Kadzewskiego równoległe do drogi powiatowej 4071, przecina działki nr 82, 83 i 84/9 do rozwidlenia dróg (Mórka-Mełpin, Mórka-Kadzewo) w miejscowości Mórka, przez działki nr 28/1, 208/3 do miejscowości Dalewo, a następnie wzdłuż drogi powiatowej 4068 przez działkę nr 139/3 do drogi wojewódzkiej 432, przez działki nr 24/1, 26/2, 26/1, 27 do granicy z powiatem kościańskim,

- od zachodu – na terenie powiatu kościańskiego od miejscowości Rakówka, gmina Czempin od granicy działki nr 2/15 z drogą powiatową (nr 4067P) po łuku do miejscowości Nowy Gołubin (działka nr 68/1) przecinając drogę powiatową (nr 3916P), następnie po łuku do granicy gminy Czempin z gminą Kościan w miejscowości Donatowo, następnie po jej granicy w kierunku południowym do końca miejscowości. W gminie Kościan od granicy gminy Kościan/Czempin przy działce 137 obręb Nowy Gołubin wzdłuż granicy gminy, do granicy gminy przy działce 7131 obręb Turew, w linii prostej do drogi nr ewid. działka 91 obręb Turew, dalej przez działkę nr 90 obręb Turew, przecina drogę (działka 94/3 obręb Turew), dalej przez działki 7156/1, 7155 obręb Turew, do drogi leśnej nr działki 496 przy działce 75 obręb Turew, dalej w linii prostej przecinając działki 483, 484, 489, 509/1, 509/2 do granicy gminy Kościan przy działce 383 obręb Rąbiń. W gminie Krzywiń: od krzyżówki drogi powiatowej z ulicą Krzyżową (działka nr 24/4) w kierunku do granic wsi Rąbiń Turew do działki nr 392 obręb Rąbiń w kierunku drogi powiatowej nr 3908P Rąbiń-Turew w kierunku wsi Donatowo gmina Czempin oraz drogą gminną nr 583019P w kierunku wsi Błociszewo powiat Śrem.

§ 2. 1. Na obszarze zapowietrzonym, o którym mowa w § 1 nakazuje się wykonanie przeglądu pasiek przez powiatowego lekarza weterynarii.

2. Na obszarze zapowietrzonym, o którym mowa w § 1, zakazuje się:

- 1) organizowania targów, wystaw, pokazów lub konkursów z udziałem pszczół;
- 2) przemieszczania rodzin pszczelich, matek pszczelich, czerwiu, pszczół, pni pszczelich, produktów pszczelich oraz sprzętu.

§ 3. Obowiązki i ograniczenia określone w rozporządzeniu obowiązują wszystkich posiadaczy pszczół z obszaru, o którym mowa w § 1, do czasu uchylecia rozporządzenia.

§ 4.1. Nakazuje się oznakowanie obszaru zapowietrzonego, o którym mowa w § 1, poprzez ustawienie na zewnętrznych granicach tego obszaru tablic ostrzegawczych z czarnym napisem na żółtym tle o następującej treści:

„UWAGA! ZGNILEC AMERYKAŃSKI PSZCZÓŁ OBSZAR ZAPOWIETRZONY”;

2. Tablice i napisy mają mieć takie wymiary, aby były czytelne z odległości co najmniej 100 metrów, oznakowane w sposób trwały, nie podlegający działaniu czynników atmosferycznych.

3. Tablice należy umieścić na ustalonych przez właściwe organy drogach publicznych lub prywatnych.



§ 5. Wykonanie rozporządzenia powierza się:


- 1) Powiatowym Lekarzom Weterynarii w Śremie i Kościanie;
- 2) Burmistrzom: Miasta i Gminy Śrem, Gminy Czempień, Miasta i Gminy Krzywiń;
- 3) Wójtom Gmin Brodnica i Kościan;
- 4) właściwym miejscowo zarządcom dróg.


§ 6. Rozporządzenie wchodzi w życie z dniem podania do wiadomości publicznej w sposób zwyczajowo przyjęty na terenie miejscowości wchodzących w skład obszarów, o których mowa w § 1 i obowiązuje do czasu jego uchylecia.

§ 7. Rozporządzenie podlega ogłoszeniu w Dzienniku Urzędowym Województwa Wielkopolskiego.


Wojewoda Wielkopolski
Łukasz Mikołajczyk

z-ca Dyrektora Wydziału
Infrastruktury i Rolnictwa
Kierownik Oddziału
Rolnictwa i Rozwoju Wsi

Zbigniew Król
Hubert Osowicz
Starszy specjalista

Agnieszka Konkołowska
2020-05-05

Dyrektor
Wydziału Bezpieczeństwa
i Zarządzania Kryzysowego

Dariusz Dymek

Doradca
Wojewody Wielkopolskiego
Piotr Jurkiewicz
Dyrektor
Wydziału Infrastruktury i Rolnictwa

Tomasz Matyszka

Projekt *konwersja*
pod względem prawnym i redakcyjnym
nie budzi zastrzeżeń
Data 2020-06-09

Radca Prawny

Iwona Słasiak-Sroka

